Allgäu
TOPHOTELS

Allgäuer Berghof
★★★★S
FAMILOTEL ALLGÄUER ALPEN

Erlebniswelt Sommer

Ein ganzer Berg
für unsern Urlaub

2024

FAMILOTEL®
Deine Familienhotels.

Sommer, Sonne, Spaß und Sport

Aktiv sein in einmaliger Natur

Der Allgäuer Berghof liegt traumhaft inmitten des wunderschönen Landschaftsschutzgebiets Hörnerkette. Die Allgäu-Flora mit ihren saftig grünen Wiesen und der seltenen Vegetation beginnt direkt vor der Haustüre des Berghofs. Auf unserem Urlaubsberg warten jede Menge Spaß und zahlreiche Sommersport-Möglichkeiten auf die ganze Familie. Nebst Streichelzoo, Ponystall und Spielplätzen auf dem Berghof lädt die alpine Natur die ganze Familie zum Wandern, Radeln und weiteren Outdoor-Highlights ein.

Gipfelstürmer auf Tour

Ein riesiges Netz aus Wanderwegen erstreckt sich quer über das Landschaftsschutzgebiet Hörnerkette. Auf vielen Routen können auch die Kleinsten im Berghof-Kinderwagen mit. Außerdem gibt's auf dem Berghof kostenlos Leih-Rückentragen, auch Kraxen genannt. Das Ofterschwanger Horn und das Gunzesrieder Tal sind zudem ein echtes Mountainbike-Paradies mit gepflegten, verkehrsfreien Alpwegen und anspruchsvollen Trails.

Outdoor-Highlights für Groß und Klein

Bei der Bergstation Weltcup-Express kann sich die ganze Familie Downhill-Roller leihen und ins Tal sausen. Ein besonderes Highlight: Auf unserem Berghof befindet sich der erste Disc-Golf-Parcours im Allgäu. Hier zeigen Sie Ihre Zielsicherheit mit der Frisbee-Scheibe auf einer Tour durch die umliegenden Wälder. Jede Menge Spannung erleben Sie beim Bogenschießen oder Rafting auf der Iller. Für alle Zweiradbegeisterten stehen E-Bikes, Mountainbikes und Kinderanhänger im Verleih bereit. Unsere geführten E-Bike-Touren runden unser Angebot ab.

Ein ganzer Berg für den Sommerurlaub



Der Berghof Spielgarten

Auf insgesamt 30.000 m² Spielgarten können sich Ihre Kinder in klarer Bergluft so richtig austoben. Mit der Kinderbetreuung geht es raus auf den 1 **Zwergerlspielplatz**. Auf dem Abenteuerspielplatz gibt es ein hölzernes 2 **Piratenschiff** für kleine Abenteurer. Viel zu entdecken und Wasserspaß gibt es in 3 **Froschis Wasserpark** und auf dem 4 **Wasserspielplatz**. Der 5 **Rutschenturm** ist für alle Kletter- und Rutschenfans genau das Richtige. 6 **Froschis Spieleweg** lädt an mehreren Stationen zum Verweilen ein. Wer Lust hat auf schnelle Runden, ist auf der 7 **Bobbycar-Rennstrecke** genau richtig – während Mama und Papa die Kleinsten, die in der 8 **Sandkiste** buddeln, von der 9 **Sonnenterrasse** aus beobachten. Der 10 **Außenpool** und die **Liegewiese** bescheren unvergessliche Sonnenstunden im kühlen Nass oder bei atemberaubendem Ausblick im weichen Gras. Abends werden am 11 **Lagerfreuer** Geschichten erzählt und Stockbrote gebacken – hmmmm, lecker!

Ein Hof voller Tiere

In 12 **Froschis Reitstall & Streichelzoo** (Mai–Oktober) warten Ponys und Pferde auf kleine und große Pferdefreunde. Zudem gibt es süße Esel, Ziegen und kuschelige Hasen zum Streicheln und Liebhaben. Auf den Alpwiesen rund um den Berghof weiden von Juni bis September glückliche Rinder.

Sommersport an der frischen Luft

Schweißtreibende Partien Fußball, Basketball oder Tennis für Groß und Klein warten auf unseren 13 **Sportplätzen**. In der einmaligen Allgäuer Natur gibt es viel 14 **Spaß rundherum** beim Downhill-Rollern oder Disc-Golfen in klarer Bergluft. Direkt am Berghof beginnt der familienfreundliche 15 **Stuimändleweg**, eine ausführliche Beschreibung finden Sie auf Seite 18.

Highlights auf einen Blick

Gratisverleih von:
- Kraxen (Rückentragen)
- Kinderwägen
- Nordic-Walking-Stöcken

Berghof
- 30.000 m² Spielgarten mit 8 Spielplätzen
- Ponystall und Streichelzoo
- Sonnenterrasse
- Außenpool und Liegewiese
- Tennis-, Fußball- und Basketballplätze

Rund um den Berghof
- Wandergebiet mit urigen Hütten
- Downhill-Roller-Verleih
- Disc-Golf-Parcour
- Nutzung der 4er-Sesselbahn Weltcup-Express inklusive

BERGBAHN inklusive

Reitangebot

An Froschis Ponystall warten unsere neun Ponys und zwei lieben Haflingerstuten auf alle Zwergerl, Kinder und Teens. Geritten wird im Rondell mit Sandboden (Durchmesser innen 13 m) oder auf dem großen Reitplatz mit Sand-/ Fließ-Boden (23 m x 32 m).

Wir sind ein, nach den strengen Kriterien der Deutschen Reiterlichen Vereinigung zertifizierter, professioneller Reitbetrieb und unterrichten Kinder und Teens.

Ponystall

Reiter-Einmaleins

(von 7 bis 12 Jahren | min. 4 Teilnehmer)

Ferien mit unseren Ponys und Pferden – ein Kindheitstraum geht in Erfüllung! In Froschis Reitstall lernen reitbegeisterte Kinder in kleinen Gruppen täglich von Montag bis Freitag den liebevollen Umgang mit unseren Ponys und Pferden. Mit selbstständigen Übungen und unseren zertifizierten Reitlehrerinnen werden Ihre Kinder von 7 bis 12 Jahren an das altersgerechte Reiten im Schritt und Trab herangeführt.

5 Tage à 60 Min. €230

Ponyspaß für Zwergerl

(von 4 bis 6 Jahren | min. 3 Teilnehmer)

Beim Ponyspaß für Zwergerl haben Ihre Kinder von 4 bis 6 Jahren einen ersten spielerischen Kontakt mit unseren liebevollen Reitschulponys. Mit Übungen zur Bewegungsschulung, begleitendem Führen, sowie spielerischen Elementen werden die Kinder in kleinen Gruppen auf eine einzigartige Weise gefördert. Unser pädagogisches Konzept bringt den Kleinsten die Faszination für das Thema "Pferd" spielerisch näher.

60 Min. €58

Ponyführen in der Gruppe

(bis 140 cm | min. 4 Teilnehmer)

Führen Sie Ihre Kinder auf unseren Ponys durch die einzigartige Allgäuer Bergwelt.

25 Min. €29

Einzel-Reitunterricht
für Kinder und Teens
ab 6 Jahren **25 Min. €35**
ab 8 Jahren 50 Min. **€70**

Outdoor-Action

Coole Guides für mutige Teens

Auf geht's zu großen Abenteuern! Auf Ihre Kinder ab sechs Jahren warten, in Zeiten der deutschen Schulferien von Juni bis Oktober, 30 Stunden pro Woche Outdoor-Highlights mit den erfahrenen Berghof-Guides. Unter professioneller Anleitung geht es zur Kanadier-Tour auf der Iller, zum Jagdfieber beim Bogenschießen oder Geo-Caching auf dem Berghof-Gelände. Das Programm wechselt wöchentlich, je nach Wetter. Zurück in der Schule gibt es von den Ferien auf jeden Fall Aufregendes zu berichten!

Schlauchboot-Gaudi

(ab 6 Jahren in Begleitung eines Erwachsenen)

pro Person € 59*

Tauchen im Berghof-Pool

(ab 8 Jahren und mindestens 150 cm)

pro Person € 49*

Kletterkurs in der Kletterhalle

(3 Stunden | Kletterhalle Sonthofen)

pro Person € 43*

*Ab 3. Familienmitglied pro Outdoor-Highlight 10 % Nachlass. Die Zeiten entnehmen Sie bitte dem aktuellen Teens-Animationsprogramm.

Weitere Highlights für Teens finden Sie in unserem aktuellen Teens-Animationsplan, den Sie bei Ihrer Anreise erhalten haben.

Sportangebot

Tennis am Berghof

Leihschläger, Tennisbälle und die Nutzung unseres Quarzsand-Kunstrasen-Tennisplatzes stehen Ihnen kostenlos zur Verfügung. Tragen Sie spannende Tennisturniere mit der ganzen Familie oder den neuen Urlaubsfreunden aus und bleiben Sie auch in den Ferien "am Ball". Des Weiteren können Sie an unserer Rezeption individuellen Tennisunterricht für Kinder und Erwachsene buchen. Unser geschulter und qualifizierter Trainer steht Ihnen auf Wunsch gerne zur Verfügung. In den auf Ihren Trainingsstand angepassten Stunden verbessern Sie Technik und Bewegung und halten sich dabei spielerisch fit.

Schwimmenlernen für kleine Wasserhelden

Schwimmkurs im Berghof-Pool (5-7 J.)

Mo-Fr, von Mai bis November

pro Tag € 25

Fahrrad-Verleih

Über sanfte Wiesen, vorbei an rauschenden Flüssen, bergauf und bergab – die Schönheit der Allgäuer Landschaft lässt sich auch mit dem Fahrrad hervorragend erkunden.

In unserem hauseigenen Verleih finden Sie vom E-Bike bis zum Kinderanhänger genau das richtige Equipment für Ihre Bedürfnisse. Für Reservierungen und Fragen wenden Sie sich einfach an unser Rezeptions-Team.

VERLEIH
von Mountainbikes, E-Bikes und Kinderanhängern an der Rezeption

Mit dem E-Bike unterwegs

Kinderleichter Fahrspaß

Dank der modernen Technologien unserer E-Bikes werden Anstiege und Bergauf-Fahrten für Sie zum Kinderspiel. So können auch größere Touren geplant werden, bei denen selbst die Kleinen gut mithalten können. Werden die Beine vom vielen Strampeln langsam müde, so hilft der "Turbo"-Modus auf den letzten Metern zurück zum Allgäuer Berghof tatkräftig mit. Dort wartet eine wohlverdiente Stärkung auf alle fleißigen Sportler.



Ausflug auf zwei Rädern

Von Flussradweg bis Trail-Abfahrt

Rund um den Urlaubsberg gibt es vielseitige Radwege für jedes Fahrkönnen. Vom wurzeligen Trail, rasanten Downhill-Abfahrten über breite, verkehrsarme Straßen im Gunzesrieder Tal bis hin zum leichten Iller-Radweg findet sich hier für jede Familie ein passendes Ausflugsziel. Entdecken Sie unserer Tourenempfehlungen in der Berghof-App oder lassen Sie sich von unserem Rezeptionsteam beraten. Wer sich lieber einer Gruppe anschließen möchte, findet Gleichgesinnte bei unseren geführten E-Bike-Touren mit unserer erfahrenen Outdoor-Sportlerin Andrea.

Verleihangebot

Trekking-/ Mountainbike	€ 21,-
Kinderrad bis 24"	€ 11,-
Touren-/ Tiefeinsteier E-Bike	€ 35,-
Mountain E-Bike	€ 42,-
Kinder E-Bike 24"	€ 28,-
Kinderanhänger	€ 18,-

Alle Preise gelten für die Verleihdauer von einem Tag. Fahrradhelme sowie Schlösser und Lieferung sind im Preis bereits enthalten.

Wanderkarte

Legende

- *Asphalt- oder Schotterweg,* mäßig steil. Mit Kinderwagen bergauf und bergab gut begehbar.
- *Schotterweg,* z. T. steil. Mit Kinderwagen nur bergab empfohlen.
- *Schotterweg oder Waldweg,* z. T. sehr steil. Mit Kinderwagen nicht begehbar.

Diese Karte bietet Ihnen eine kleine, nicht maßstabsgetreue Übersicht der Wander- und Kinderwagentouren rund um den Berghof. Maßstabsgetreues Kartenmaterial können Sie am Hotelempfang käuflich erwerben.

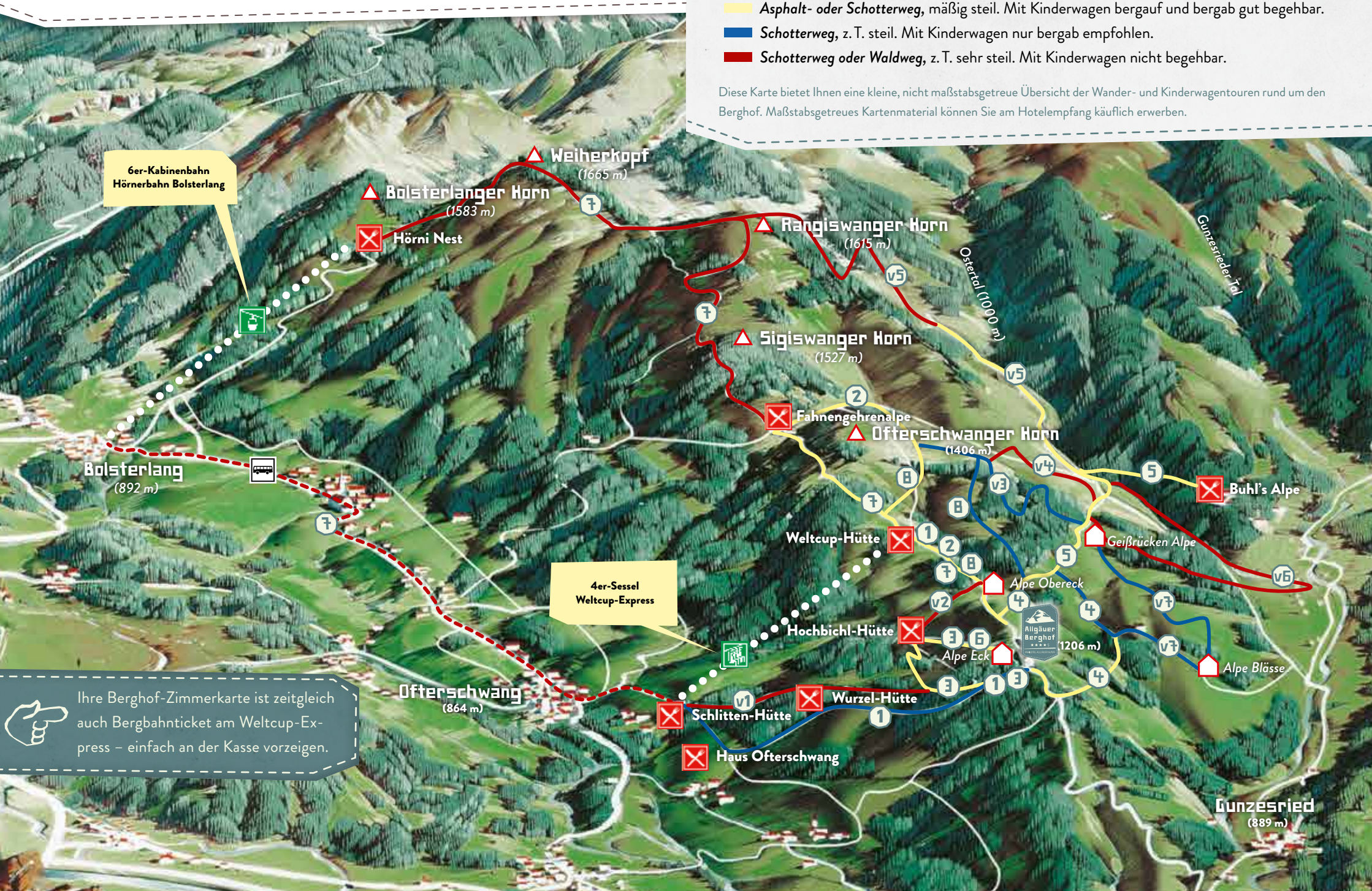

Ihre Berghof-Zimmerkarte ist zeitgleich auch Bergbahnticket am Weltcup-Express – einfach an der Kasse vorzeigen.

1 Panoramaweg Ofterschwang

Gehzeit: ca. 2 Stunden.
Charakter: Gut ausgebauter Forstweg. In manchen Passagen steil.
Beschreibung: Sie starten beim Mitarbeiterwohnheim Alpe Eck Ihren Weg ins Tal. Sie folgen dem breiten Kiesweg, der Sie über offene Almwiesen führt. Kurz vor dem ersten Waldstück gabelt sich der Weg. Sie halten sich hier links und gehen, dem breiten Forstweg folgend, auf den gegenüberliegenden Wald zu. Im Wald geht es dann über mehrere Serpentinen steil bergab. Sie passieren mehrere Weggabelungen. Hier halten Sie sich jeweils rechts in Richtung Ofterschwang Talstation (ausgeschildert). Das Tal erreicht, „lifteln" Sie mit dem Weltcup-Express wieder auf den Berg zurück. An der Bergstation folgen Sie dem breiten Weg immer abwärtsgehend und erreichen über Weltcup-Hütte und Alpe Obereck nach einer ½ Stunde wieder den Berghof. Als schweißtreibende Alternative zur entspannten Liftfahrt können Sie sich von der Talstation Ihre Höhenmeter auch zu Fuß verdienen. Sie folgen einfach dem Weg auf V1 über Wurzel-Hütte und dem Weg auf Tour 3 über die Hochbichl-Hütte zurück zum Berghof. ***Aber Vorsicht:*** Diese Strecke ist sehr steil. Hier geht mit Kinderwagen nichts mehr!

Ums Ofterschwanger Horn

V1 Über den Sonnenbichl

Gehzeit: ca. 1 Stunde (einfache Wegstrecke).
Beschreibung: Sie verlassen die Tour 3 in Richtung Tal und folgen dem sehr steilen Forstweg über herrlich sonnige Wiesen Richtung Wurzel-Hütte und Talstation Ofterschwang. Zurück auf Tour 1 oder mit dem Weltcup-Express.

3 Hochbichl-Runde

Gehzeit: ca. 2 Stunden.
Charakter: Rundwanderweg mit wunderschönen Ausblicken und origineller Einkehrmöglichkeit in der Hochbichl-Hütte. Zum Teil recht steil.
Beschreibung: Sie starten beim Mitarbeiterwohnheim Alpe Eck Ihren Weg ins Tal. Sie folgen dem breiten, gekiesten Weg, der Sie über offene Almwiesen führt. Kurz vor dem ersten Waldstück gabelt sich der Weg. Sie biegen hier nach rechts ab. Nach weiteren ca. 50 m gabelt sich der Weg erneut. Hier wählen Sie wieder die rechte Abzweigung. Nun geht es recht stramm über herrliche Bergwiesen hinauf, immer der Hochbichl-Hütte entgegen; aufgrund der vielen Sofas, die vor der Hütte zum Rasten einladen, auch Sofahütte genannt. Nachdem sich die Kinder auf dem Spielplatz vor der Hütte ausgetobt haben, schreiten Sie ca. 100 m über die offene Wiese gen Norden. Am Waldsaum beginnt dann ein kleiner Waldweg, auf dem Sie, bei einem steten Auf und Ab, nach ca. 20 Min... den Berghof erreichen. Die Tour lässt sich über die Varianten V1 und V2 (***Vorsicht:*** beide nicht kinderwagentauglich) mit der Tour 1 beliebig erweitern.

V2 Von der Hochbichl-Hütte zur Alpe Obereck

Gehzeit: ca. 0,25 Stunden (einfache Wegstrecke).
Beschreibung: Direkt oberhalb der Hochbichl-Hütte führt ein kleiner Pfad in den Wald. Folgen Sie diesem recht steil bergauf. Nach ca. 15 Min.. treten Sie direkt oberhalb der Alpe Obereck wieder aus dem Wald. Hier kann man auf den Routen 1 oder 2 weiter gehen Richtung Ofterschwanger Horn oder zurück zum Berghof.

Weltcup-Hütte

2 Ums Ofterschwanger Horn

Gehzeit: ca. 2 Stunden.
Charakter: Sehr gut ausgebauter Panoramaweg mit Einkehrmöglichkeit in der Weltcup-Hütte oder der Fahnengehren Alpe. Die ersten 200 m steil, danach leichtes Wandern in fast ebenem Gelände.
Beschreibung: Direkt ab dem Berghof geht es auf dem Bergrücken immer bergauf. Die ersten 200 m recht steil. Bei der Alpe Obereck wird das Gelände deutlich flacher und ab der Weltcup-Hütte zieht sich der Rundweg um das Ofterschwanger Horn fast eben dahin. Zurück zum Berghof über Weltcup-Hütte und Alpe Obereck.

Über V3 (Abzweigung auf der offenen Wiese nordwestlich des Ofterschwanger Horns) ist die Wanderung beliebig mit den Touren 4 und 5 erweiterbar. ***Achtung:*** nicht kinderwagentauglich. Über V2 (Abzweigung kurz oberhalb der Alpe Obereck) ist die Wanderung beliebig mit den Touren 1 und 3 erweiterbar. ***Achtung:*** nicht kinderwagentauglich.

Bei den Alple Alpen

6 Spaziergang zur Hochbichl-Hütte

Gehzeit: ca. 0,5 Stunden (einfache Wegstrecke).
Charakter: Spaziergang auf gut ausgebautem Waldweg. Originelle Einkehrmöglichkeit in die Hochbichl-Hütte mit Streicheltieren und Spielplatz.
Beschreibung: Am oberen Ende des Spielgartens folgen Sie dem Wegweiser Hochbichl-Hütte am Hang entlang Richtung Süden. Nach ca. 200 m erreichen Sie den Waldsaum. Hier beginnt ein kleiner Waldweg, der Sie in einem ständigen, leichten Auf und Ab zunächst durch einen wahren Märchenwald führt. Sie verlassen den Wald und stehen am Rande einer Almwiese, in deren Mitte Sie Hüttenwirt Erwin bereits vor seiner Hochbichl-Hütte erwartet. Zurück geht's auf demselben Weg.

4 Lüßwiesenweg

Gehzeit: ca. 2 Stunden.
Charakter: Gemütlicher Weg durch herrlich einsame Bergwälder und -wiesen. Kann problemlos auch bei Regen begangen werden; letztes Viertel auf geteerter Panoramastraße steil.
Beschreibung: Beim geschindelten Transformatorentürmchen oberhalb des Berghofs nehmen Sie den breiten Kiesweg, der leicht abwärts in den Wald führt. Die Mittelstation der Gondelbahn lassen Sie dabei links liegen. Nach ca. 350 m erreichen Sie eine Weggabelung. Sie halten sich links und nehmen nicht den im spitzen Winkel nach rechts abzweigenden Weg. Nach weiteren ca. 50 m erreichen Sie eine zweite Weggabelung. Hier halten Sie sich rechts und folgen dem über Serpentinen steil abfallenden Weg. Nachdem der Weg flacher wird, erreichen Sie eine dritte Weggabelung. Hier wieder rechts, auf dem flachen Weg halten. Gehen Sie nun immer geradeaus, entlang schöner Bergwiesenhänge, bis Sie die Berghof-Mautstraße erreichen. Dieser folgen Sie ca. 600 m bergauf, bis Sie den Berghof wieder erreichen.

V7 Zum Berghaus Blässe

Gehzeit: ca. 0,75 Stunden.
Beschreibung: Sie halten sich an der in Tour 4 beschriebenen dritten Weggabelung links und folgen dem steil abfallenden Forstweg bis zum Berghaus Blässe. Von der Alpe Blässe geht es über herrliche Bergwiesen hinauf zum Geißrücken-See. Von hier weiter auf Tour 5.

5 Über die Geißrücken Alpe ins Ostertal

Gehzeit: ca. 3 Stunden.
Charakter: Sehr gut ausgebauter Forstweg ins wunderschöne einsame Ostertal. Einkehrmöglichkeit in der Buhl's Alpe (Mittwoch Ruhetag).
Beschreibung: Beim geschindelten Transformatorentürmchen gehen Sie den breiten Kiesweg, der in den Wald führt, leicht abwärts. Die Mittelstation der Gondelbahn lassen Sie dabei links liegen. Nach ca. 350 m und 400 m erreichen Sie zwei Weggabelungen, an denen Sie sich jeweils links halten. Nachdem Sie auf dem Weg den romantischen Davidstobel (= wilder Bachlauf) überschritten haben, verlassen Sie den Wald. Sie schreiten auf eine herrliche, einsame Hochebene, in deren Mitte die Geißrücken-Alpe liegt. Durchqueren Sie das Gehöft. Unterhalb liegt der Geißrücken-See. Sie folgen dem Weg weiter Richtung Tal. Der Weg mündet nach einem kurzen Steilstück auf eine Teerstraße, der Sie nach links ca. 300 m folgen, bis Sie einen großen Parkplatz mit Parkautomaten erreichen. Sie überqueren den Parkplatz und folgen dem Weg bergauf in Richtung Buhl's Alpe, die direkt auf dem Weg liegt. Zurück zum Berghof kommen Sie über denselben Weg. Die Tour kann über die Varianten V3, 4 und V6 beliebig erweitert werden. Wunderschön ist auch der Weg weiter ins idyllische Ostertal. Hierzu laufen Sie vom Parkplatz aus weiter auf V5 Richtung Ostertal. Zurück geht's dann auf demselben Weg.

V4 Durch den Kemptner Wald ins Ostertal

Gehzeit: ca. 1 Stunde.
Beschreibung: Sie verlassen die V3 an der ersten Serpentine und folgen dem kleinen Wanderpfad, der links in den Wald führt. Über den steil abfallenden Pfad erreichen Sie die Teerstraße im Ostertal. Von hier geht's auf Tour 5 zurück zum Berghof.

Ostertalbach

V3 Über die Märchenwiese zur Geißrücken-Alpe

Gehzeit: ca. 0,5 Stunden (einfache Wegstrecke).
Beschreibung: Sie verlassen die Tour 2 bei der Umrundung des Ofterschwanger Horns am nordwestlichen Punkt und folgen dem Wiesenpfad in Richtung Tal. Zunächst geht es ca. 500 m über einen schmalen Kiesweg durch herrliche Blumenwiesen. Kurz bevor Sie bei den ersten Tannen einen gut befestigten Forstweg erreichen, wird der Wiesenpfad sehr nass und moorig (unbedingt gutes Schuhwerk!). Dem Forstweg folgen Sie in Serpentinen hinab Richtung Geißrücken-Alpe. Dort nach rechts auf Tour 4 oder 5 zurück zum Berghof.

V6 Waldlehrpfad am Ostertalbach

Gehzeit: ca. 1,5 Stunden.
Beschreibung: Direkt an der Brücke am Ostertalparkplatz beginnt der Waldlehrpfad, der durch die kleine Schlucht des Ostertalbachs entlang Richtung Gunzesried Säge führt. Am großen Parkplatz in Gunzesried Säge beginnt ein kleiner Wiesenpfad, der über ein offenes Feld Richtung Südosten auf das „Alte Höfle" zuführt. Kurz nach dem „Alten Höfle" queren Sie die geteerte Ostertalstraße und folgen dann einem Waldpfad immer bergauf Richtung Geißrücken-Alpe. Von dort auf Tour 5 zurück zum Berghof.

7 Hörnertour

Gehzeit: ca. 5 Stunden.
Charakter: Der Klassiker unter den leichten Allgäuer Bergtouren. Eine wunderschöne Tages-Panoramatour, die etwas Kondition erfordert.
Beschreibung: Sie folgen der Tour 2 bis an die Südflanke des Ofterschwanger Horns. Hier verlassen Sie den Rundweg um das Ofterschwanger Horn und wandern an der Fahnengehren Alpe vorbei über das Sigiswanger und das Rangiswanger Horn sowie den Weiherkopf zur Bergstation der Hörnerbahn in Bolsterlang. Ins Tal gelangen Sie entweder per Bahn oder über einen gut ausgebauten und beschilderten Weg. Von der Talstation geht's nach Ofterschwang mit dem öffentlichen Bus. Fahrzeiten erfahren Sie am Empfang. In Ofterschwang bringt Sie der Weltcup-Express bequem zurück zum Berghof oder Sie nehmen die schweißtreibendere Variante über die Tour 1 auf sich. Über die V5 lässt sich die Wanderung wunderschön mit der Tour 5 verbinden.

V5 Über die „Älple-Alpen" ins Ostertal

Gehzeit: ca. 1,5 Stunden.
Beschreibung: Sie verlassen die Hörnertour (Tour 7) knapp hinter dem Rangiswanger Horn und wandern über drei Alpen („Ober-", „Mittel-" und „Unterälple") ins Ostertal. Halten Sie sich immer talabwärts, Richtung Norden. Ab dem Parkplatz im Ostertal geht's auf Tour 5 zurück zum Berghof.

Auf dem Stuimändleweg

8 Stuimändleweg

Gehzeit: ca. 1,5 Stunden.
Beschreibung: „Steini" erwartet kleine und große Wanderer auf einem abwechslungsreichen Erlebniswanderweg am Ofterschwanger Horn. An zwölf spannenden Stationen und Spielplätzen gibt es Wissenswertes über Feuchtwiesen, Geologie, Wasser und Wind sowie Kunst im Wald zu entdecken. Spaß und Abenteuer beginnen auf dem rund 3,6 Kilometer langen Rundweg direkt am Allgäuer Berghof. Es geht 150 Höhenmeter bergauf und bergab über einen Bohlenweg, eine Tobel-Wackelstrecke, auf einen Bergwald Hochsitz sowie einen Kletterturm mit Hängebrücke und vorbei an Rutschvergnügen für alle. Steinmännchen, der Allgäuer sagt auch „Stuimändle" dazu, gibt es überall auf der Welt um den Weg zu markieren. Mit Kinderwagen empfehlen wir Ihnen den Rundweg im Uhrzeigersinn zu wandern.

Golfen im Allgäu

Das Allgäu ist eine der schönsten Golfregionen in Deutschland. In einem Umkreis von 100 km um den Berghof herum warten mehr als zehn Plätze auf Sie.
Für Sie der Hit: Unsere Kinderbetreuung und Babybetreuung kümmert sich liebevoll um Ihren Nachwuchs, während Sie auf einem der Allgäuer Golfplätze vor einem atemberaubenden Panorama abschlagen.

Golfclub Ofterschwang
18 Loch – Entfernung vom Berghof ca. 8 km
Golfclub Fischen-Bolsterlang
27 Loch – Entfernung vom Berghof ca. 10 km
Golfclub Bregenzerwald
18 Loch – Entfernung vom Berghof ca. 35 km
Golfclub Hellengerst
18 Loch – Entfernung vom Berghof ca. 36 km
Golfclub Wiggensbach
18 Loch – Entfernung vom Berghof ca. 38 km
Golfclub Ottobeuren
18 Loch – Entfernung vom Berghof ca. 65 km
Golfclub Lechbruck
18 Loch – Entfernung vom Berghof ca. 71 km

Selbstverständlich erhalten Sie als Gast des Allgäuer Berghofs auf einigen Plätzen eine Ermäßigung auf das Greenfee. Gerne beraten wir Sie am Empfang und reservieren auch Ihre Startzeit für Sie.

Gültigkeit: Mit Erscheinen dieser Sommerbroschüre verlieren alle anderen Sommerbroschüren ihre Gültigkeit.
Änderungen und Fehler vorbehalten. Stand: Februar 2024.

Allgäuer Berghof

Familotel Allgäuer Alpen

Alpe Eck 2

D-87544 Gunzesried-Ofterschwang

+ 49 (0) 8321 / 806 - 0

FAX + 49 (0) 8321 / 806 - 219

info@allgaeuer-berghof.de

www.allgaeuer-berghof.de